




Tijd Kia	Totaal ± in km's	Afstand ± in km's	Omschrijving
			Vertrekpunt Utrecht
8.30	0.0	0.0	Ri. Den Bosch (A2/E27)
	20.0	20.0	Ri. Breda (A27/E311)
	73.0	53.0	Ri. Antwerpen (A27)
	80.0	7.0	Ri. Antwerpen (A16/E19)
	84.0	4.0	Grens Nederland – België (A16 wordt A1/E19)
	121.0	37.0	Ringweg Antwerpen – Ri. Gent
	138.0	17.0	Ri. Gent A14/E37
	189.0	51.0	Bij Gent doorrijden tot kruising met E40 Volg dan Ri. Brussel (A10/E40)
	198.0	9.0	Bovenaan afslag 17 (Wetteren) rechtsaf ri. Zottegem en Geraardsbergen (N42)
	118.0	20.0	In Geraardsbergen naar de markt rijden
11.00	221.0	3.0	Museum Manneke Pis op de markt <i>Gratis toegang</i>


Tijd Kia	Totaal ± in km's	Afstand ± in km's	Omschrijving
			<i>Op de muur van Geraardsbergen wandelen of fietsen)</i>
			
12.00			Boven aangekomen mogelijkheid voor lunch in Taverne Hemelrijck
12.30			Vertrek via N495 en/of N42 Ri. Lessines/Lessen
	223.0	2.0	Op N42 op rotonde linksaf ri. Lessines/Lessen
	2.31.0	8.0	Door Lessines rijden en in het stadje borden snelweg A8 volgen ri. Tournai / (Doornik)
	237.0	6.0	A8 oprijden ri. Tournai/(Doornik) (Afslag A30)
	252.0	15.0	Afslag 31 ri. Leuze
	258.0	6.0	Weg volgen door Leuze
	266.0	8.0	Ri. Mons A16/E42 op afslag 29
	279.0	13.0	Ri. Valenciennes/Parijs Afslag 26
	282.0	2.5	Ri. Valenciennes/Parijs (A7/E19)
	287.0	5.0	Grens België – Frankrijk Autosnelweg A7 wordt A2/E19

Tijd Kia	Totaal ± in km's	Afstand ± in km's	Omschrijving
	376.0	89.0	Ri. Parijs volgen (A2 en A1 komen samen in A1)
			U rijdt nu een stuk op de Autoroute A1
14.30	475.0	99.0	Afslag 8 (A1) ri. Senlis (Op tolstation rechts houden voor afslag 8)
	476.0	1.0	Na de afslag rechtsaf Ri. Senlis (N324)
	478.0	2.0	Weer rechtsaf op N330 Ri. Creil
	484.0	6.0	Linsaf ri. Apremont/Chantilly
			<i>Even op adem komen voor het rondje van Parijs. Mogelijkheden tot picknicken in de dorpjes of bij het Chateau.</i>
			
	486.5	2.5	Op kruispunt linksaf ri. Chantilly
	493.0	6.0	In Chantilly op D924A ri. Chappelle en A1
	502.0	9.0	In La Chapelle rechtsaf (N17)
	506.0	4.0	Volg ri. A1 (Parijs)
15.30	508.0	2.0	Weer autosnelweg ri. Parijs (A1) (Afslag 7)

Tijd Kia	Totaal ± in km's	Afstand ± in km's	Omschrijving
			Daarna langs Parijs rijden (volg gewoon de borden Bordeaux) tot op de A10.
	0.0	0.0	Na Parijs op de A10; zet dagteller weer op 0.0
	ca. 110.0	ca. 110.0	Voor Orleans is afslag 14, blijf op A10
	116.0	6.0	Blijf op A10 ri. Bordeaux/Blois (E5-E60)
	148.0	32.0	Neem afslag 16. ri. Mer/Bliis (D205)
	150.0	2.0	Einde weg rechtsaf ri. Blois (N152)
	152.0	2.0	In Mer linksaf ri. Muides (D112)
	156.0	4.0	In Muides linksaf ri. St. Laurent-Nouan
	159.0	2.5	In Nouan sùr Loire, volg borden camping
			<p>Camping de l' Amitie Nouan sùr Loire 41220 St. Laurent Nouan Tel.: 00 33 254 870 152</p>
			

Tijd Kia	Totaal ± in km's	Afstand ± in km's	Omschrijving
8.30	0.0	0.0	<p><i>Vanaf de camping rijden we een kastelenroute met tientallen kastelen en Chateau's. Drie kastelen zijn zeker een bezoek waard.</i></p> <p>Vanaf de camping rechtsaf richting Chambord (Chateauroute volgen)</p>
	8.0	8.0	<p>Chateau Chambord; <i>Een geheel toegankelijk (entree betalen) enorm gebouwencomplex dat een goede indruk geeft van bouwstijlen en geschiedenis. Beperkt meubilair en andere overblijfselen. Tuinen vrij toegankelijk. Ontbijt mogelijk.</i></p>
	25.0	17.0	<p>Cheverny; <i>Een chateau dat model stond in een stripverhaal van Kuifje. Het kasteel was tot voor kort in gebruik bij de eigenaar. Geheel gemeubileerd en gestoffeerd. Toegang betalen vanaf de poort van de landerijen.</i></p>
	37.0	12.0	Fougères-Sur-Brieve
	63.0	26.0	<p>Chenonceaux ; <i>Het meest fotogenieke chateau van Frankrijk. Ligt prima te fotograferen boven een rivier. Deels gemeubileerd. Toegang voor het hele terrein betalen.</i></p>



Tijd Kia	Totaal ± in km's	Afstand ± in km's	Omschrijving
			Vanaf de parkeerplaats van het chateau rechtsaf
	64.0	1.0	Rechtsaf ri. Le Feu Francueil (D80) <i>Hier ligt een mooie camping aan het riviertje</i>
	73.0	9.0	D80 volgen tot in Luzille (<i>LET OP! Zeer gevaarlijke onoverzichtelijke kruising voor auto's met aanhangwagen</i>) Rechtdoor ri. Loches
	91.0	18.0	Loches (<i>vestingstadje met grotendeels origineel centrum</i>)
			
		Na 2.0	Kapel en mooie picknickplaats

Tijd Kia	Totaal ± in km's	Afstand ± in km's	Omschrijving
	143.0	52.0	via D31 naar Chatellerault Hier op afslag 26 snelweg A10/E5 ri. Bordeaux
	424.0	281.0	Volg de rondweg Bordeaux ri. Bayonne/Biarritz)
18.00	543.0	119.0	Op de N10/E5 doorrijden tot Afslag 13 Lesperon <i>Bovenaan de afslag naar links. Kleine camping op circa 1 km linksaf Camping Lou Payou Route Souguet 281 Tel: 00 33 558 896 324</i> <i>Of</i> <i>Na afslag ri. Lesperon, na 1 km links de D140. In dorpscentrum de D331. Na 3 km ri. Linxe ligt de camping rechts. Camping Parc de Couchoy 3000 Route de Linxe Tel.: 00 33 558 896 015</i> <i>Deze omgeving biedt diverse mogelijkheden om off-road te rijden. Bosbouwwegen en landbouwpaden zijn veelal vrij toegankelijk</i>
			

Tijd Kia	Totaal ± in km's	Afstand ± in km's	Omschrijving
8.30			Terug naar de autosnelweg N10/E5 afrit 13 volg Bayonne/Biarritz.
	25.0	25.0	Bij afslag 9 (A63/E5/E70) volg ri. San Sebastian / St Jean de Luz.
	75.0	50.0	Grens Frankrijk / Spanje Snelweg wordt A8/E70
9.30	100.0	25.0	San Sebastian. Blijf bij de afslagen 7, 8, 9 en 10 op de E70/A8 Ri. Bilbao steeds maar rechtdoor.
			<i>Deze snelweg verdient de bijnaam Rollercoaster-autobaan. Wagenziekte ligt op de loer door de vele bochten en tunnels. Uitzicht op golf van Biscaje.</i>
10.30	200.0	100.0	Bij Bilbao ri. Santander (A8/E70) volgen. <i>PAS OP! Rond Bilbao is er een limiet van 80km/u. Er wordt op 5 plaatsen gecontroleerd.</i>
11.20	280.0	80.0	Zo'n 20 km voor Santander volgt u richting Torrelavega (E70/N634). Na afslag 197 richting Oviedo. Het wordt nu een tweebaansweg (E70/N634).
11.45	310.0	30.0	Torrelavega De E70 wordt weer vierbaans (E70/A8). Ri. Oviedo aanhouden.
	365.0	55.0	Afslag 272, we verlaten snelweg E70. Volg Panes / Potes en rijd door het stadje Unguera.

Tijd Kia	Totaal ± in km's	Afstand ± in km's	Omschrijving
	370.0	5.0	In Unguera op de splitsing voor de brug linksaf ri. Panes of Potes (N621).
12.30	375.0	5.0	<i>In Modella aan de rand van rivier 'Rio' ligt een mooie picknickplaats (bij afslag Prio).</i>
			<i>TANKEN! Alleen in Panes en Potes vindt u tankstations. Benzine en diesel kunnen soms schaars zijn. Ook is het brandstofverbruik in de bergen hoger dan normaal. Tank daarom vol en tank tijdig.</i>
13.00			We vertrekken richting Panes.
			<i>Caravans en kampeerauto's ! Vouwwagens en bagagewagens geen probleem. Vanaf dit punt zijn sommige wegen onbegaanbaar voor caravancombinaties of kampeerauto's. Deze routes zijn met een * gemarkeerd. In Panes of Potes zijn campings die ook prima als uitvalsbasis kunnen worden gebruikt voor het Picos gedeelte van de Kia Driving Experience. Ook in Avin op het vervolg van de route.</i>
	415.0	40.0	In Panes rijden we rechtsaf, de AS114 Ri. Cangas de Onis.



(Ca. 9,4)

*Extra route

* Sla bij Niserias rechtsaf. Via Besnes, Alles, Arana naar Ruenes. In Ruenes rechtsaf ri. Rozagas, Arangas naar Arenas de Cabrales. Rechtsaf de AS114 weer volgen

15.15

452.5

37.5

Via Carrena naar Avin (onze camping)

*Camping Picos de Europa
333556 Avin-Onis-Asturias
Tel. 00 34 985 844 070*


Kanotocht maken?


Rijd richting Cangas de Onis, op rotonde ri. Arriondas. Deze richting blijven volgen. Voor Arriondas vlak op de rotonde staat rechts het paarse gebouw van Frontera Verde. Kanovaren op de Selle.



Tijd Kia	Totaal ± in km's	Afstand ± in km's	Omschrijving
8.30	0.0	0.0	Vertrek vanaf de camping. Linksaf AS114
	14.0	14.0	Linksaf ri. Cuadonga/Covadonga (AS262) op de rotonde voor Cangas de Onis.
	21.0	7.0	In Cuadonga/Covadonga linksaf ri. Lago (CO4).
	31.0	10.0	*Vlak voor Lago Enol kunt u rechtsaf voor een off-road route. Gravel wegen met forse gaten. Met gewone auto personenauto ook te berijden.
9.30	37.0	6.0	Off road Kilometerregistratie aanpassen!
	43.0	6.0	Terugrijden ri. Lago Enol



Tijd Kia	Totaal ± in km's	Afstand ± in km's	Omschrijving
	49.0	6.0	Rechtsaf ri. spectaculair uitzicht op Mirador del Principe Buberrera en even langs Lago La Ercina. Hier keren en terug.
			
	59.0	10.0	Ri. Covadonga. Hier staat een heel bijzondere kathedraal met grotkerkje. Zeker even uitstappen en bekijken.
	66.0	7.0	Bij 2 ^e rotonde ri. Cangas de Onis volg ri. Arriondas (net als gisteren). Volg rondweg.
	68.0	2.0	Bij de 2 ^e rotonde volg ri. Arriondas.
	70.0	2.0	Bij de 4 ^e rotonde volg Cangas de Onis Puerto del Ponton (N625).
10.30	71.0	1.0	Bij de oude brug haaks links. Na 100m rechtsaf (N625).

Tijd Kia	Totaal ± in km's	Afstand ± in km's	Omschrijving
	87.0	16.0	Dorpje Cien. (rechtdoor, niet omhoog) <i>Hier op de kruising mogelijkheden voor Canyoning in Canyon Ameiva</i> 
			Door ri. Puerto del Ponton (N625).
13.30	94.0	6.0	Puente Vidosa. <i>Waterval achter restaurant. Lunch bij super uitzicht!</i>
14.30	107.0	13.0	Oseja de Sajambre
	118.0	11.0	*Puerta de Ponton. Linksaf ri. Posada de Valdeon (LE244). Aan deze route liggen twee prachtig gelegen campings. Of rechtdoor N625 en N621 naar Potes <i>Mogelijk met niet al te grote toercaravans of kampeerauto's. max 2,3 mtr breed, niet langer dan 6 meter incl dissel.</i>
	132.0	14.0	*Op pleintje in Posada de Valdeon rechtsaf LE243 (<i>eventueel linksaf voor een uitstapje ri. Cain</i>). De weg wordt erg smal. Pas op voor dakranden van huizen.
	136.0	4.0	*Einde weg rechtsaf in Santa Marina LE243.

Tijd Kia	Totaal ± in km's	Afstand ± in km's	Omschrijving
	152.0	16.0	Portilla De La Reina Linksaf na dorpje ri. Potes (N621).
	162.0	10.0	Puerto de San Glorio (pashoogte 1640 mtr.), misschien sneeuw. <i>Diverse aantrekkelijk uitzichtpunten zoals Mirador de Oso en Mirador del Corzo</i>
	190.0	28.0	Potes. In dorp linksaf ri. Fuente De.
	192.0	1.5	In Potes linksaf ri. Toribio.
17.30	193.0	1.0	Na circa 800m de camping. <i>Camping La Viorna Carretera Santo Toribio Potes Tel. 00 33 942 732 021</i> Drie kilometer verder nog een camping






Hoewel de Kia-colonne in hoog tempo doorreed adviseren wij hier een rustdag. Maak één van de mooiste autotochten die Europa nog kent. Blijf altijd op de paden. Rijd langzaam, soms stapvoets, en beheerst. Ken uw auto, de mogelijkheden én de beperkingen..

Informeer ook eens naar andere sportieve activiteiten zoals Quat-rijden, mountainbiken, canyoning, raften, etc.


* Uren durende tocht voor vierwiel aangedreven voertuigen tot hoog in de Picos. Vergeet uw lunch picknick niet.


Het is voor laag geveerde personenauto's, auto's zonder vierwielaandrijving, aanhangers en campers uitgesloten deze tocht zonder schade te volbrengen. De wegen zijn wel zeer geschikt voor SUV's met vierwielaandrijving en bovendien (veilig) breed.


Tijd Kia	Totaal ± in km's	Afstand ± in km's	Omschrijving
		0.0	Verlaat de camping. Sla bij de CA185/CA18 linksaf richting Fuente De. <i>Vanuit Fuente De brengt een kabelbaan u desgewenst naar de top van de 1834 meter hoge El Cable.</i>
		18.0	Vijf kilometer voor Fuente De passeert u het dorpje Espinama. Rechts ligt in het dorp ligt een parkeerplaats. Achterop deze parkeerplaats staat rechts van het beekje een poort, links loopt een weggetje. Beide inritten voeren naar een onverharde route de Picos in. Kies het pad (D-7).
		5.0	U passeert over zeer een slechte en onverharde weg het deels verlaten dorpje Invs de Inguedri 
		1.0	Links ligt een scherp rechtsaf buigende weg (D-8). Rijdt rechtdoor (D-8) .
		5.0	Splitsing. Op de splitsing links (D-7-8-9) richting bergstation (5km) kabelbaan en weiden vol schapen en paarden. Picknick mogelijk. <i>Halverwege het kabelbaanstation nog een afslag naar rechts naar een verlaten mijnencomplex.</i>


Tijd Kia	Totaal ± in km's	Afstand ± in km's	Omschrijving
		5.0	Kabelbaanstation El Cable. Uitzichtpunt. Meestal sneeuw.
		(5.0)	<i>Splitsing. Rechts (D-8) ongeveer 15/18 km naar Sotres.</i>
			Terugweg.

Tijd Kia	Totaal ± in km's	Afstand ± in km's	Omschrijving
8.30	0.0	0.0	Vertrek uit Potes ri. Panes (N621).
	14.0	14.0	*Durfals rijden in La Hermida rechtsaf CA282 ri. Pineres. Blijf op de CA282 <i>Met caravan rijdt u door Panes (N621) ri. Val de San Vicente. Sla 3,5 kilometer voorbij Panes rechtsaf ri. Puente Nansa. In Puente Nansa linksaf ri Carmone. U bent weer op de route van het volgende blokje tekst gearriveerd.</i>
	42.0	28.0	In Puente Nansa bijna recht oversteken ri. Carmone (CA182).
	58.0	16.0	Bij de splitsing rechtsaf (CA280) ri. Renedo / Reinoso. Over de pas Puerto de Palombera (1260m) <i>Tientallen bochten!</i>
	91.0	33.0	In Espinilla linksaf ri. Reinoso CA183.
	100.0	9.0	In Requejo min of meer rechtdoor op CA171, langs het kunstmeer Ebro.
	123.0	23.0	Einde CA171 rechtsaf ri. Burgos (N623).
	124.0	1.0	Linksaf ri. Ona/Miranda op N232.
	159.0	35.0	Rechtsaf de CL629 ri. Burgos <i>(Carlos Route)</i>
	186.0	27.0	Linksaf BU502 ri. Poza de la Sal. <i>Hier bevinden zich diverse oudheidkundige opgravingen. Kijk voorbij Poza de la Sal even achterom naar de prachtige burcht.</i>


Tijd Kia	Totaal ± in km's	Afstand ± in km's	Omschrijving
	216.0	30.0	Neem de N232 ri. Pancorbo / Miranda
	244.0	28.0	In Pancorba de snelweg nemen ri. Vitoria Gasteiz (A1/E5/E80). Afslag / oprit 4.
	261.0	17.0	Doorrijden tot afslag 7 en hier Vitoria Gasteiz blijven volgen op N1.
	286.0	25.0	Afslag 347 centrum / Oto Goien.
	289.0	3.0	Bovenaan afrit links, daarna rechtsaf ri. Mendoza en (later) Castillo (kasteel?)
			
	293.0	4.0	Terug naar de N1 ri. Pamplona.
	302.0	9.0	Op de N1 afslag 357 ri. Zurbano.
	307.0	5.0	Einde weg rechtsaf of N104.
	310.0	3.0	In Elorriaga linksaf ri. Estella/Argandona A132.
	380.0	70.0	Estella, door stad rijden.
	381.5	1.5	Linksaf Pamplona/Tafalla op NA132.
	385.5	4.0	N111 oversteken ri. Tafalla/Larraga.

Tijd Kia	Totaal ± in km's	Afstand ± in km's	Omschrijving
	420.5	35.0	In Tafalla rechtsaf op N121 ri. Olite.
	427.5	7.0	<p>Olite. Bodega's Middeleeuws fotogeniek stadje. Parador (luxe eten). Diverse lokale tentjes met heerlijke tapas.</p> <p><i>Camping;</i> <i>Camping Ciudad de Olite</i> <i>Telefoonnummer (0034) 948712443</i></p> 

Tijd Kia	Totaal ± in km's	Afstand ± in km's	Omschrijving
8.30	0.0	0.0	We verlaten Olite via de NA5300 ri. San Martin de Unx. <i>Vergeet niet om een foto te maken vanaf de spoorbrug. Even omkijken dus. 's Ochtends prachtig licht op de muren en torens van Olite</i>
	10.0	10.0	In San Martin rechtsaf ri. Lerga/Sanguesa (132).
	35.0	25.0	In Aibar volgen we de NA132 ri. Sanguesa.
	43.0	8.0	In Sanguesa zoeken we de NA5410 ri. Javier. (brug (rechts) over, indien mogelijk recht door het centrum, daarna vanzelf bordjes Javier).
	49.0	6.0	Javier. <i>Hier staat een nieuwbouw (Castillo De Javier) langs de route met daarin een museum ter nagedachtenis van de Heilige Javier (1506). Zijn rechter onderarm wordt als relikwie getoond.</i>
	55.0	6.0	 Doorrijden naar Yesa rechtsaf ri. Jaca (N240).

Tijd Kia	Totaal ± in km's	Afstand ± in km's	Omschrijving
	112.0	57.0	<p>In Puente La Reina (oude brug) rechts aanhouden op de A132.</p> <p><i>Passeer de brug over het stuwmeer. Rechts achter bocht parkeergelegenheid. Even wandelen op de dam?</i></p> <p><i>U passeert straks Grand Canon aandoende rotsen; Los Mallos de Riglos.</i></p> 
	156.0	44.0	In Ayerbe linksaf ri. Castillo de Loarre
	164.0	8.0	<p>Castillo de Loarre.</p> <p><i>Één van de mooiste ruïnes van Spanje (vrij toegang).</i></p> <p><i>(Vlak onder het kasteel ligt een camping met prachtige vergezichten over het dal dat u zojuist passeerde.)</i></p> 

Tijd Kia	Totaal ± in km's	Afstand ± in km's	Omschrijving
	172.0	8.0	Terugrijden ri. Ayerbe, rechtsaf op N132.
	191.0	19.0	Bij St. Maria rechtsaf A1205 ri. Jaca (driesprong). <i>U passeert straks een in beton gegoten motorrijder (rechts van de weg) die met regelmaat is te zien tijdens de Ronde van Spanje</i>
	232.0	41.0	Jaca. Mooi centrum met vesting. In Jaca de N330/E7 richting Pau/Oloron.
	265.0	33.0	Grens Spanje/Frankrijk Col du Somport (N134). Via de lange autotunnel, <i>*of via de col.</i> <i>De Col is met kampeerauto én caravan te doen. Ervaring in het rijden in de bergen is een vereiste.</i>
	315.0	50.0	We rijden de N134 door tot in Oloron Ste Marie. <i>*Er zijn andere smalle bergachtige mogelijkheden, die verderop op de route uitkomen. Durfals kunnen deze route met camper of toercaravan volbrengen. Moeilijke routes.</i> <i>*Tour de France liefhebbers rijden via de Col de Marie-Blanche. 3 km. voorbij Sarrance rechts de D238 ri. Escot. Vervolgens rechts de D294 ri Bielle. Aan het einde rechts ri. Izeste/Pau D934.</i> <i>*In Assas Arros rechts D918 ri. Arudy (Let op: geen bordje). Door Arudy tot de D934. Rechtsaf ri. Pau.</i>
	316.0	1.0	Rechtsaf N134/E7 ri. Pau.
	342.0	26.0	Links komt de D934 er bij ri. Pau. Rechtdoor (nu N134) ri. Pau <i>Iedereen weer op dezelfde route.</i>

Tijd Kia	Totaal ± in km's	Afstand ± in km's	Omschrijving
	347.0	5.0	Pau
	353.0	6.0	We volgen de N134 door Pau ri. Mont de Marsan.
	406.0	53.0	In Aire Sur L'Ardour volgen we de N124/D934 ri. Mont de Marsan/Bordeaux.
	411.0	5.0	Recht door op D934 ri. Villeneuve de Marsan/Bordeaux. D934 blijven volgen, deze weg wordt de N524.
			<p><i>Langs de route Aire Sur L'Ardour naar Bazas</i></p> <ul style="list-style-type: none"> <i>– Kaas (roquefort)</i> <i>– Foie gras</i> <i>– Potterie</i> <i>– Armagnac bij Chateau Ravignon aan D364 ri. Perguie</i>
	492.0	81.0	Doorrijden tot Bazas.
			 <p>Niet vergeten het rustieke 2000 jaar oude centrum met z'n smalle straatjes en reusachtige Gotische kathedraal te bekijken.</p> <p><i>Camping Le Grand Pre</i> <i>Route de Casteljaloux</i> <i>33430 Bazas</i> <i>Tel. 00 33 556 513 17</i></p>

Tijd Kia	Totaal ± in km's	Afstand ± in km's	Omschrijving
8.30	0.0	0.0	Vanaf de camping vertrekken we linksaf op de D3.
	2.0	2.0	Na Bazas rechtsaf ri. Langon N524.
	6.0	4.0	Linksaf ri. Mazieres en Kasteel Roquetaillade D125.
	10.0	4.0	Kasteel Roquetaillade (twee delen uit 12 ^e eeuw en 14 ^e eeuw) bekijken. Wijn kopen bij de bewoners? Al 700 jaar familiebezit. <i>U kunt hier eventueel een route langs 10 kastelen / Chateau's oppikken.</i> Verder op D125.
	14.0	4.0	Rechtsaf <i>(in bos bij bord met pijl naar rechts)</i> ri. Farques



Tijd Kia	Totaal ± in km's	Afstand ± in km's	Omschrijving
	20.0	6.0	Oprit 3 van A62/E72 vinden ri. Bordeaux.
	57.0	37.0	We nemen de rondweg rond Bordeaux richting Parijs (A630/N230).
	68.0	11.0	Op afslag 21/1 gaan we richting Parijs (A10/E5) Niort
	189.0	121.0	Na afslag 32 op kruising met A83 ri. Nantes (A83)
	291.0	102.0	Na afslag 5 op kruising snelwegen A83 A87 ri. Angers A87.
13.00	397.0	106.0	Angers rondweg nemen en via A11/E501 ri. Le Mans
15.00	489.0	92.0	Voor Le Mans afslag 9 ri. Arnage N226 <i>Let op deze weg goed op! Borden langs de weg wijzen op 360 doden(!) in de afgelopen 5 jaar!</i> <i>Doorrijden tot ingang circuit en 24 uur museum. Museum bezoeken.</i> <i>Voor liefhebbers en waaghalzen: Kartcircuit Alain Prost. 15 min. voor 15 euro op 125 cc karts</i>




Tijd Kia	Totaal ± in km's	Afstand ± in km's	Omschrijving
			KM teller op nul.
	0.0	0.0	Bij het museum de rondweg ri. Chartres /Arijs op (N23). Volg de N23.
	25.0	25.0	In Connerré ri. Tuffe (D33).
	31.5	6.5	Blijf D33 volgen tot in Tuffe. Borden volgen naar de camping. <i>Camping de Lac</i> <i>Plan d'Eau</i> <i>72160 Tuffe</i> <i>Tel. 00 33 243 938 834</i> Bezoek het mini spoorwegmuseum. Zo hoort een Frans museum, gerund door liefhebbers er uit te zien.



Tijd Kia	Totaal ± in km's	Afstand ± in km's	Omschrijving
8.30	0.0	0.0	Vertrek camping ri Bonnetable (D19).
	12.0	12.0	Ri. Ballon, dwars door Bennetable (D6)
	26.0	14.0	In Ballon blijf D6 volgen ri. A28/E402
	33.0	7.0	Ri. Alencon op afslag 21 (A28/E402).
	153.0	120.0	Vlak voor Rouen ri. Parijs op (A13/E5). <i>Rouen</i> <i>Cathedraal met wereldberoemde glas in lood ramen.</i>
	184.0	23.0	Afslag 20 ri. Pont de L'Arche (D321).
10.30	187.0	3.0	N15 linksaf ri. Rouen over brug (Seine).
	188.0	1.0	Rechtsaf ri. Alizay/Lyons (D321). <i>Voor liefhebbers ligt links de mooie abdij Abaje de Fontaine-Guérard</i>
	206.0	18.0	N14 oversteken ri. Lyons (D321).
	208.0	2.0	Door Charleval.
			

Tijd Kia	Totaal ± in km's	Afstand ± in km's	Omschrijving
	211.0	2.5	Linksaf (met de weg mee) ri. Lyons (D321). Blijf D321 door Lyons volgen
	234.0	15.0	Voor La Feuillie rechtsaf ri. Gournay (N31/E46).
	251.0	17.0	Door Gournay ri. Beauvais (N31/E46).
	281.0	30.0	Door Beauvais N31/E46 ri. Senlis.
12.00	314.0	33.0	Bij Clermond N31 volgen ri. Compeigne
	335.0	21.0	A1 oversteken ri. Compeigne (N31).
	345.0	10.	Ri. Soissons (N31).
	348.0	3.0	Ri. Senlis, rechtsaf (D932a)
	354.0	6.0	linksaf in bos D85 ri. Pierrefonds (na Lacroix).
	361.5	7.5	D332 recht oversteken ri. St. Jean aux Bois.
	363.5	2.0	Door St. Jean aux Bois (D85).
14.00	370	6.0	Ri. Pierrefonds

Tijd Kia	Totaal ± in km's	Afstand ± in km's	<i>Omschrijving</i>
			<p><i>Pierrefonds.</i> <i>Breng een bezoek aan het imposante kasteel. De film Drie Musketers werd hier ondermeer opgenomen. Eet een hapje in het centrum en koop vooral iets bij de Traiteur, of bewonder zijn etalage.</i></p>  <p><i>Na bezoek aan kasteel/lunch.</i> Ri. Breuil (D335)</p>
	377.0	7.0	In Breuil ri. Soissons (N31/E46).
	403.0	26.0	Rondweg rond Soissons ri. Reims
	408.0	5.0	Op rondweg blijven ri. Laon.
	410.0	2.0	Rechtsaf ri. Rethel (D925).
	464.0	54.0	Bij Neufchatel rechtsaf ri. Rethel.
	465.0	1.0	Linksaf ri. Rethel (D926).
	498.0	33.0	Borden volgen naar A34/E46 ri. Charleville Meziers.
	536.0	38.0	Voor Charleville Meziers op afslag 9 ri. Sedan (A203/E46). <i>In Sedan een prachtig bewaarde fortificatie</i>

Tijd Kia	Totaal ± in km's	Afstand ± in km's	Omschrijving
	553.0	17.0	Bij Sedan A230 niet volgen. Ri. Montmedy op de N43/E44.
	569.0	16.0	Linksaf ri. Florenville (D981).
18.00	571.0	2.0	Linksaf ri. Matton-et-Clemency (D17B). Borden naar camping volgen. <i>Camping du Banel</i> <i>Route du Banel</i> <i>F08810 Matton-et-Clemency</i> <i>Tel. 00 33 324 271 589</i>

Tijd Kia	Totaal ± in km's	Afstand ± in km's	Omschrijving
8.30	0.0	0.0	Vanaf de camping D17 volgen ri. Pure
	3.0	3.0	In Pure ri. Muno D19
	8.0	5.0	In Muno ri. Bouillon (In België ri. Bouillon volgen)
	12.5	4.5	Op N83 linksaf ri. Bouillon
			U volgt nu een aantal bochtige voormalige rallyroutes. Oa. De SLS-rally (Scheveningen / Luxemburg / Scheveningen), de ELE (Eindhoven / Luik / Eindhoven) en de Horneland rally.
	22.5	10.0	In Bouillon ri. Corbion (N810)
	30.0	7.5	In Corbion ri. Poupehan/Rochehaut (N893)
	39.0	9.0	In Rouchehaut (op bord staat Alle) linksaf ri. Vresse (N819).



Tijd Kia	Totaal ± in km's	Afstand ± in km's	Omschrijving
	47.0	8.0	Linksaf ri. Vresse.
	49.0	2.0	In Vresse rechtsaf ri. Petit Fays (N914)
	55.0	6.0	In Petit Fays rechts ri. Monceau (N914).
	57.0	2.0	In Monceau rechts ri. Graide (N914).
	62.0	4.5	Bij de N95 rechtdoor kruisen ri. Graide
	66.0	4.0	In Graide ri. Porcheresse/Daverdisse.
	70.0	3.5	In Porcheresse ri. Daverdisse.
	76.0	6.0	In Daverdisse ri. Halma (N857, langs de rivier De Lesse).
	84.0	8.0	Door Halma ri. Han (N94).
			<i>Wij slaan hier af de snelweg op. Een klein stukje rechtdoor rijden en u bent bij de bekende 'Grotten van Han'</i>
10.30	86.0	2.0	Op snelweg A4 ri. Namur (oprit/afslag 24).
	153.0	67.0	Na Namur op kruising snelweg A4/A15 ri. Liege/Luik (A15).
	201.0	48.0	Bij Luik snelweg ri. Hasselt/Antwerpen nemen (A13/E313).
	252.0	51.0	Vorbij Hasselt op knooppunt Lummen rechtsaf snelweg ri. Zolder/Aachen nemen op A2/E314.
	264.0	12.0	Op afslag 29 van A2 ri. Eindhoven (N74).
	295.0	31.0	Grens België/Nederland.

Tijd Kia	Totaal ± in km's	Afstand ± in km's	Omschrijving
12.30	302.0	7.0	Eurostrand <i>(Sla linksaf en rijd direct rechts om een kijkje te nemen bij Eurocircuit Valkenswaard, waar de deelnemers van de Kia Driving Experience op het scherpst van de snede streden om tijdens rijproeven de laatste punten te scoren.)</i>
	303.0	1.0	Eurocircuit
14.30			Terug, linksaf richting Valkenswaard
	306.0	3.0	In Valkenswaard ri. Eindhoven.
	386.0	8.0	Voor Eindhoven linksaf ri. Breda/Den Bosch (A2/A67)
	390.0	4.0	Rechtsaf rondweg Eindhoven (A2) volg Amsterdam/Den Bosch.
	399.0	9.0	Blijf ri. Amsterdam volgen (A2).
17.00	491.0	92.0	U bent terug in Utrecht